

# Anfahrtsskizze Dark Horse Innovation | digital EXPERIENCE tour

## Adresse

Dark Horse GmbH & Co. KG  
Glogauer Str. 6  
10999 Berlin  
Deutschland

Das Büro befindet sich im zweiten Hinterhof, 5 Etage.  
Die Eingangstür liegt linker Hand, direkt neben dem Kellereingang.  
Die Tür kann per Knopfdruck geöffnet werden.

## Mit dem Auto

Das Büro befindet sich im Bezirk Kreuzberg und liegt im süd-östlichen Teil des Stadtkerns.  
Eine Anfahrt ist beispielsweise über die A100 möglich.  
An der Ausfahrt 23-Britzer Damm fahren Sie Richtung Britzer Damm. Biegen sie links auf Britzer Damm ab und folgen sie dem Straßenverlauf. Der Britzer Damm wird zu Hermannstraße (etwa 2,7km). Die Hermannstraße wird zu Hermannplatz. Folgen sie Hermannplatz für 180m und biegen sie dann die erste rechts (auf Sonnenallee) ab. Danach die vierte links auf Pannierstraße. Diese wird zur Glogauer Str. Das Ziel befindet sich dann linker Hand.

Auf Grund ihres Standortes ist eine alternative Route ggf. sinnvoll. Wir empfehlen entsprechend die Verwendung von Google Maps oder anderen Navigationsgeräten (auf dem Smartphone).

## Umweltzone

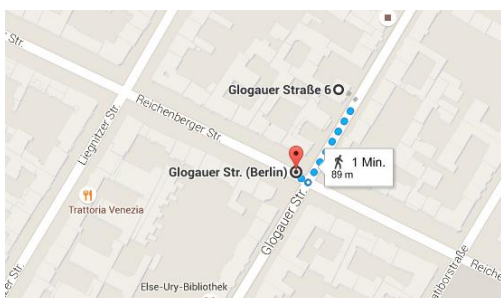
Das Büro befindet sich in der "Umweltzone", die seit 01.01.2008 in den Berliner Innenstadtbezirken gilt. Das heißt, dass Sie eine "Umweltplakette" benötigen, wenn Sie mit dem Auto anreisen. Unter [www.umwelt-plakette.de](http://www.umwelt-plakette.de) können auch ausländische Gäste oder ausländische Busunternehmer, deren Fahrzeuge die Auflagen erfüllen, eine solche Plakette beantragen.

## Parkplatz

**Bitte beachten Sie, dass keine ausgewiesenen Büro-Parkplätze vorhanden sind. Die Parkmöglichkeiten sind entsprechend begrenzt und ggf. mit Parkplatzsuche verbunden. Durch die Parkraumbewirtschaftung ist ein Parkschein notwendig. Wir empfehlen eine Anreise mit dem Taxi oder mit den öffentlichen Verkehrsmitteln.**

## Öffentliche Verkehrsmittel

Am besten ist das Büro mit der **Buslinie M29** zu erreichen. Die entsprechende **Haltestation ist „Glogauer Straße“**. Von der Haltestelle ist es nur 1 Gehminute zum Büro.



- Haltestellen mit S oder U-Bahn-Anschluss, an denen das Zusteigen in den Bus M29 möglich ist:
- S Anhalter Bahnhof (Fahrtrichtung: U Hermannplatz. Verkehrt alle 5 Minuten)
  - U Kochstr./Checkpoint Charlie (Fahrtrichtung: U Hermannplatz. Verkehrt alle 5 Minuten)
  - U Moritzplatz (Fahrtrichtung: U Hermannplatz. Verkehrt alle 5 Minuten)
  - U Hermannplatz (Fahrtrichtung: U Grunewald, Roseneck. Verkehrt alle 5 Minuten)

**Alternative Haltestellen von denen das Büro zu Fuß erreichbar ist:**

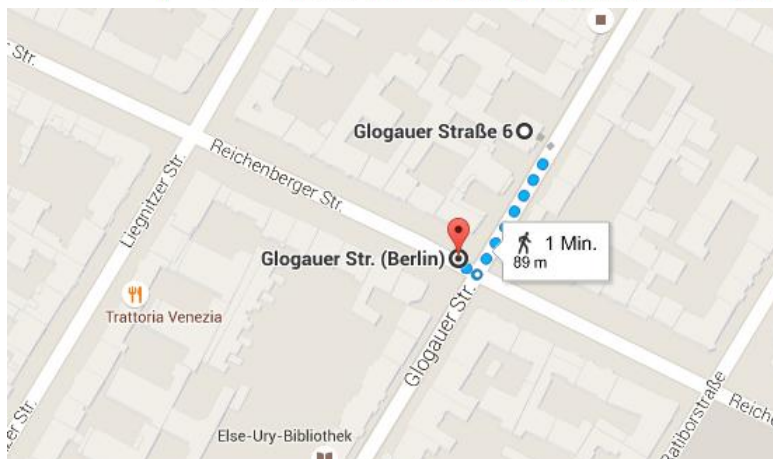
- „Görlitzer Bahnhof“ (U1) – 15 Gehminuten. Am Görlitzer Bahnhof kann außerdem in den Bus M29 eingestiegen werden (Fahrtrichtung: U Hermannplatz. Verkehrt alle 5 Minuten)
- U-Bhf Schlesisches Tor (U1) – 10 Gehminuten
- Bushaltestelle „Pflügerstr.“ (171, 194, M29) – 5 Gehminuten

Zur genauen Berechnung der Fahrtzeit empfehlen wir die Verwendung von Google Maps. Google Maps kann ihnen ganz einfach anzeigen, wie sie von ihrem Standort am schnellsten mit den Öffentlichen Verkehrsmitteln zum Büro gelangen. Geben sie dazu einfach ihren Standort sowie die Zieladresse ein und klicken sie dann auf das Zug Symbol.



**Vom Hauptbahnhof**

Ab Hauptbahnhof mit dem Bus M41 (Abfahrt Europaplatz, Nordausgang; s. Skizze) in Richtung „Sonnenallee/Baumschulenstr.“. Fahren Sie bis „S Anhalter Bahnhof“ und steigen dort in den Bus M29 Richtung Hermannplatz ein. Endstation: „Glogauer Str.“  
 Fahrtzeit ca. 40 Minuten



## Mit dem Flugzeug

### Von Tegel (TXL):

Mit dem Taxi etwa 40 Minuten.

Mit den Öffentlichen:

Bus 109 (Richtung S+U Zoologischer Garten) bis Jakob-Kaiser-Platz.

Von Jakob-Kaiser-Platz die U7 (Richtung Rudow) bis U Hermannplatz.

Dann 3 Minuten Fußweg zu „U Hermannplatz/Sonnenallee“.

Von dort mit der Buslinie M29 (Richtung Grunewald/Roseneck) bis „Glogauer Str.“



Fahrtzeit ca. 55 Minuten

### Von Schönefeld (SXF):

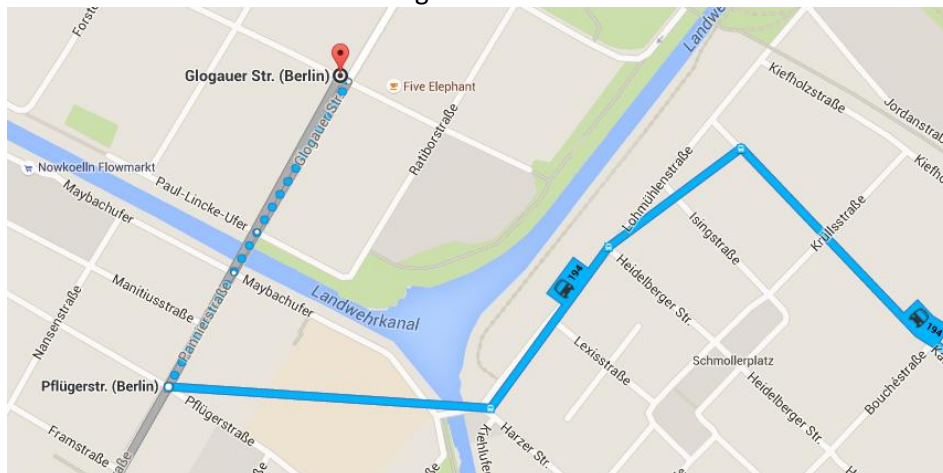
Mit dem Taxi etwa 30 Minuten.

Mit den Öffentlichen:

Vom Flughafen mit der S9 (Richtung S+U Pankow) bis „S Treptower Park“.

Umsteigen in den Bus 194 (Richtung U Hermannplatz) und bis „Pflügerstr.“ fahren.

Von dort sind es 5 Minuten Fußweg.



Fahrtzeit ca. 50 Minuten